АГЕНЦИЯ ПО ГЕОДЕЗИЯ, КАРТОГРАФИЯ И КАДАСТЪР
София 1618, кв.Павлово, ул.Мусала №1
тел.:02/955 45 40, факс: 02/955 53 33
ACAD@CADASTRE.BG • WWW.CADASTRE.BG

СЛУЖБА ПО ГЕОДЕЗИЯ, КАРТОГРАФИЯ И КАДАСТЪР - ГР. СИЛИСТРА
7500, ПОЩЕНСКА КУТИЯ 198, Ул. "ИЛИЯ БЛЪСКОВ" №1, ет.3, 086/822397; 821788,
silistra@cadastre.bg, БУЛСТАТ:130362903

СКИЦА НА ПОЗЕМЛЕН ИМОТ
№ 15-26115-12.01.2024 г.

Поземлен имот с идентификатор **06032.16.659**

С. **Брадвари**, общ. **Силистра**, обл. **Силистра**
По кадастралната карта и кадастралните регистри, одобрени със **Заповед РД-18-1747/23.10.2018 г. на ИЗПЪЛНИТЕЛЕН ДИРЕКТОР НА АГКК**
Последно изменение на кадастралната карта и кадастралните регистри, засягащо поземления имот: **няма данни за изменение**
Адрес на поземления имот: **с. Брадвари, местност САЯ ОРМАН**
Площ: **12724 кв. м**
Трайно предназначение на територията: **Земеделска**
Начин на трайно ползване: **Пасище**
Категория на земята: **5**

Координатна система КК2005

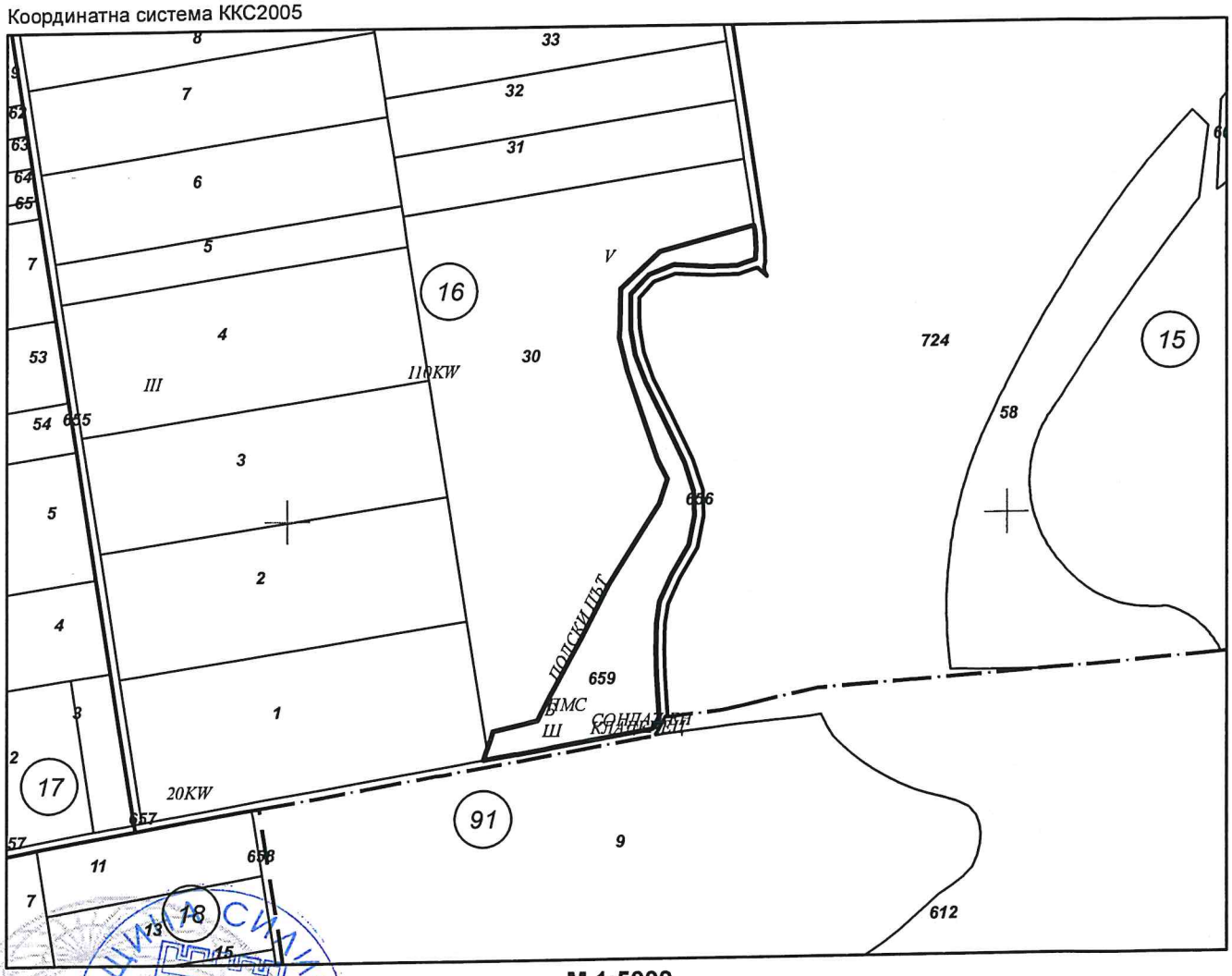

М 1:5000

Скица **№ 15-26115-12.01.2024 г.** издадена въз основа на заявление с входящ **№ 01-16504-12.01.2024 г.**

.....
ПЕТЯ СТЕФАНОВА ВЪРБАНОВА ОбА Силистра

Подписан с квалифициран електронен печат Geodesy Cartography and Cadastre Agency, E
DN: C=BG, L=Sofia, O=Geodesy Cartography and Cadastre Agency, OID.2.5.4.97=NTRBG-130362903, CN=Geodesy Cartography and Cadastre Agency

София 1618, кв.Павлово, ул.Мусала №1
тел.:02/955 45 40, факс: 02/955 53 33
ACAD@CADASTRE.BG • WWW.CADASTRE.BG

Предишен идентификатор: **няма**
Номер по предходен план: **001059**
Съседи: **06032.16.1, 06032.16.657, 06032.16.656, 06032.16.30**

Собственици по данни от КРНИ:
1. **ЕРДЖАН ДУРАЛ ДУРАЛ**
площ 12720 кв. м от правото на собственост
Решение на общинския съвет за замяна № 622 от 14.06.2001г., издаден от НОТ.Р.ТОДОРОВ
площ 12720 кв. м от правото на собственост
Договор за замяна на земеделски земи от ОПФ със земи на граждани и юридически лица - чл.36 от ППЗСПЗЗ № 260 том 14 рег. 6307 от 16.07.2001г., издаден от СЛУЖБА ПО ВПИСВАНИЯ - СИЛИСТРА

Носители на други вещни права по данни от КРНИ:
няма данни

Сгради, които попадат върху имота
няма данни за сгради

ОБЩИНА СИЛИСТРА

Скица **№ 15-26115-12.01.2024 г.** издадена въз основа на заявление с входящ **№ 01-16504-12.01.2024 г.**

ПЕТЯ СТЕФАНОВА ВЪРБАНОВА ОбА Силистра

АГЕНЦИЯ ПО ГЕОДЕЗИЯ,
КАРТОГРАФИЯ И КАДАСТЪР

София 1618, кв.Павлово, ул.Мусала №1
тел.:02/955 45 40, факс: 02/955 53 33
ACAD@CADASTRE.BG • WWW.CADASTRE.BG

СЛУЖБА ПО ГЕОДЕЗИЯ, КАРТОГРАФИЯ И КАДАСТЪР - ГР. СИЛИСТРА

7500, ПОЩЕНСКА КУТИЯ 198, Ул. "ИЛИЯ БЛЪСКОВ" №1, ет.3, 086/822397; 821788,
silistra@cadastre.bg, БУЛСТАТ:130362903

СКИЦА НА ПОЗЕМЛЕН ИМОТ
№ 15-26113-12.01.2024 г.

Поземлен имот с идентификатор **06032.39.12**

С. **Брадвари**, общ. **Силистра**, обл. **Силистра**
По кадастралната карта и кадастралните регистри, одобрени със **Заповед РД-18-1747/23.10.2018 г. на ИЗПЪЛНИТЕЛЕН ДИРЕКТОР НА АГКК**
Последно изменение на кадастралната карта и кадастралните регистри, засягащо поземления имот **е от 18.02.2021 г.**
Адрес на поземления имот: **с. Брадвари, местност ПАНДЪКЛЪК**
Площ: **10002 кв. м**
Трайно предназначение на територията: **Земеделска**
Начин на трайно ползване: **Нива**
Категория на земята: **5**

Координатна система ККС2005

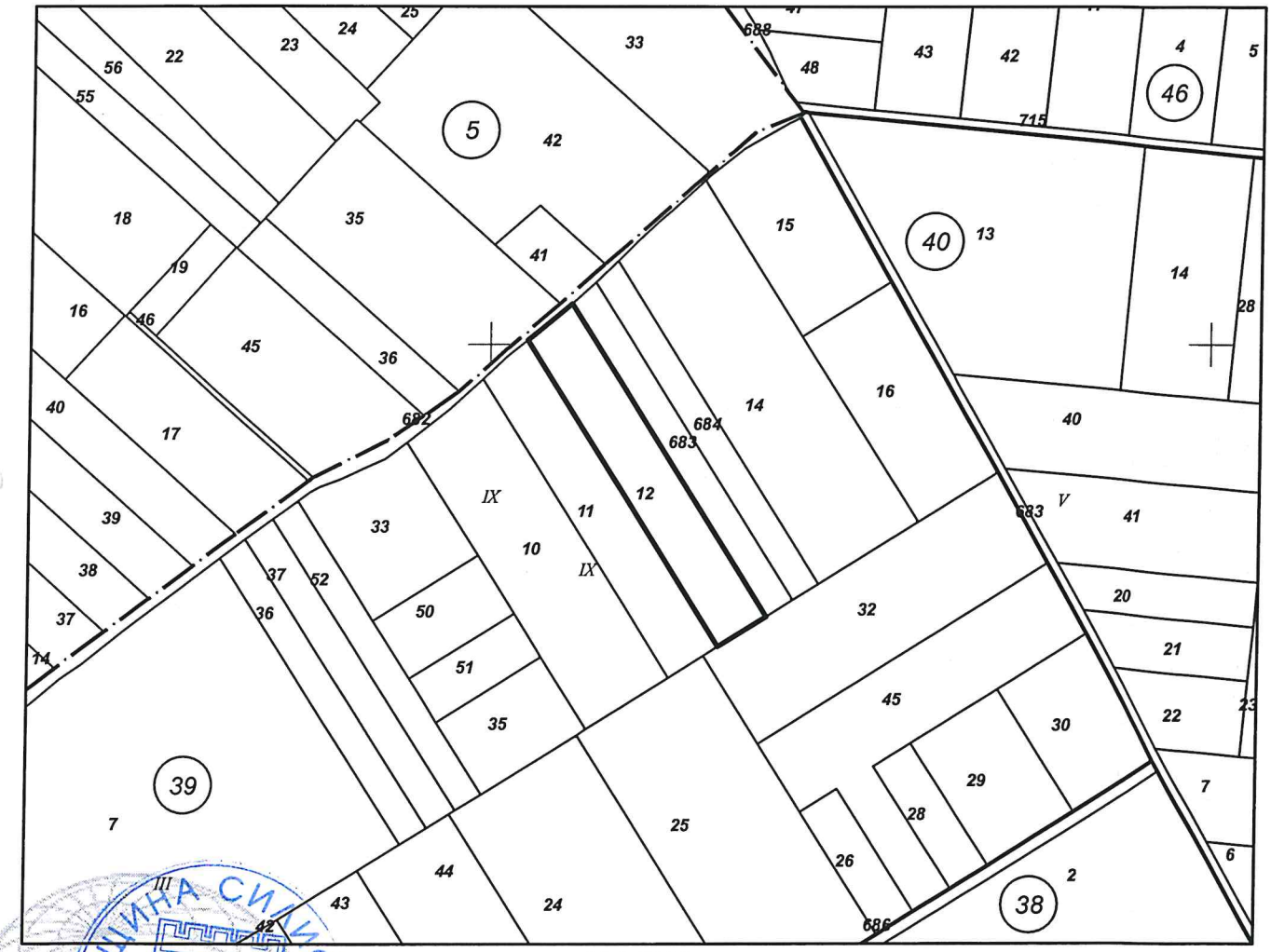

М 1:5000

Скица **№ 15-26113-12.01.2024 г.** издадена въз основа на заявление с входящ **№ 01-16504-12.01.2024 г.**

.....

ПЕТЯ СТЕФАНОВА ВЪРБАНОВА ОбА Силистра

Подписан с квалифициран електронен печат Geodesy Cartography and Cadastre Agency, E
DN: C=BG, L=Sofia, O=Geodesy Cartography and Cadastre Agency, OID.2.5.4.97=NTRBG-130362903, CN=Geodesy Cartography and Cadastre Agency

София 1618, кв.Павлово, ул.Мусала №1
тел.:02/955 45 40, факс: 02/955 53 33
ACAD@CADASTRE.BG • WWW.CADASTRE.BG

Предишен идентификатор: **няма**
Номер по предходен план: **039012**
Съседи: **06032.39.682, 06032.39.11, 06032.39.32, 06032.39.683**

Собственици по данни от КРНИ:
1. **000565537, ОБЩИНА СИЛИСТРА**
площ 9999 кв. м от правото на собственост
Решение на общинския съвет за замяна № 622 от 14.06.2001г., издаден от НОТ.Р.ТОДОРОВ
площ 9999 кв. м от правото на собственост
Договор за замяна на земеделски земи от ОПФ със земи на граждани и юридически лица - чл.36 от ППЗСПЗЗ № 260 том 14 рег. 6307 от 16.07.2001г., издаден от СЛУЖБА ПО ВПИСВАНИЯ - СИЛИСТРА

Носители на други вещни права по данни от КРНИ:
няма данни

Сгради, които попадат върху имота
няма данни за сгради

Скица **№ 15-26113-12.01.2024 г.** издадена въз основа на заявление с входящ **№ 01-16504-12.01.2024 г.**

.....
ПЕТЯ СТЕФАНОВА ВЪРБАНОВА ОбА Силистра

АГЕНЦИЯ ПО ГЕОДЕЗИЯ,
КАРТОГРАФИЯ И КАДАСТЪР

София 1618, кв.Павлово, ул.Мусала №1
тел.:02/955 45 40, факс: 02/955 53 33
ACAD@CADASTRE.BG • WWW.CADASTRE.BG

СЛУЖБА ПО ГЕОДЕЗИЯ, КАРТОГРАФИЯ И КАДАСТЪР - ГР. СИЛИСТРА

7500, ПОЩЕНСКА КУТИЯ 198, Ул. "ИЛИЯ БЛЪСКОВ" №1, ет.3, 086/822397; 821788,
silistra@cadastre.bg, БУЛСТАТ:130362903

СКИЦА НА ПОЗЕМЛЕН ИМОТ
№ 15-26117-12.01.2024 г.

Поземлен имот с идентификатор **34134.25.4**

С. **Йорданово**, общ. **Силистра**, обл. **Силистра**
По кадастралната карта и кадастралните регистри, одобрени със **Заповед РД-18-1751/23.10.2018 г. на ИЗПЪЛНИТЕЛЕН ДИРЕКТОР НА АГКК**
Последно изменение на кадастралната карта и кадастралните регистри, засягащо поземления имот **е от 17.03.2023 г.**
Адрес на поземления имот: **с. Йорданово, местност КУСЧУЛАР**
Площ: **10003 кв. м**
Трайно предназначение на територията: **Земеделска**
Начин на трайно ползване: **Нива**
Категория на земята: **3**

Координатна система КК2005

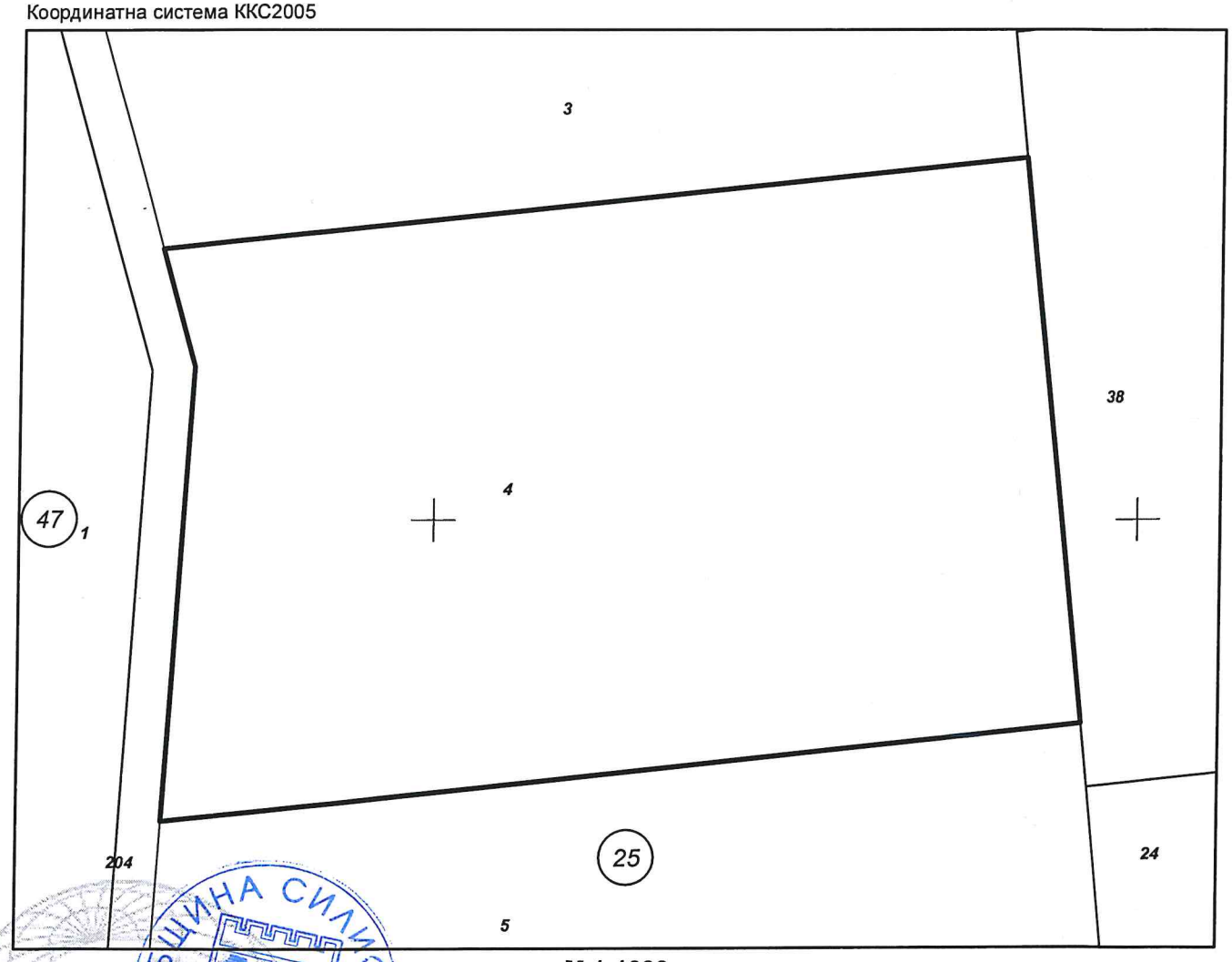

М 1:1000

Скица **№ 15-26117-12.01.2024 г.** издадена въз основа на заявление с входящ **№ 01-16504-12.01.2024 г.**

.....
ПЕТЯ СТЕФАНОВА ВЪРБАНОВА ОбА Силистра

ОБЩИНА СИЛИСТРА

Подписан с квалифициран електронен печат Geodesy Cartography and Cadastre Agency, E
DN: C=BG, L=Sofia, O=Geodesy Cartography and Cadastre Agency, OID.2.5.4.97=NTRBG-130362903, CN=Geodesy Cartography and Cadastre Agency

София 1618, кв.Павлово, ул.Мусала №1
тел.:02/955 45 40, факс: 02/955 53 33
ACAD@CADASTRE.BG • WWW.CADASTRE.BG

Предишен идентификатор: **няма**
Номер по предходен план: **025004**
Съседи: **34134.25.5, 34134.25.38, 34134.25.3, 34134.47.204**

Собственици по данни от КРНИ:
1. **000565537, ОБЩИНА СИЛИСТРА**
площ 10000 кв. м от правото на собственост
Договор за замяна на земеделски земи от ОПФ със земи на граждани и юридически лица - чл.36 от ППЗСПЗЗ № 239 том 19 рег. 8805 от 27.11.2000г., издаден от СЛУЖБА ПО ВПИСВАНИЯ - СИЛИСТРА

Носители на други вещни права по данни от КРНИ:
1. **Младен Желев Енев**
Наем
срок 30.09.2026 г.
Договор с нотариална заверка на подписите № 91 том 1 рег. 783 от 23.02.2023г., издаден от Служба по вписванията гр.Силистра

Сгради, които попадат върху имота
няма данни за сгради

ОБЩИНА СИЛИСТРА

Скица **№ 15-26117-12.01.2024 г.** издадена въз основа на заявление с входящ **№ 01-16504-12.01.2024 г.**

.....
ПЕТЯ СТЕФАНОВА ВЪРБАНОВА ОбА Силистра